MAPA DO CELÓW PROJEKTOWYCH

skala :	1 : 1000
ark :	155.344.222 155.344.224
obiekt:	WILCZA WOLA
gm.	DZIKOWIEC
woj.	Podkarpackie
osnowa:	układ państwowy „65”
ukł. wys.	Kronsztadt

Mapę zaktualizował w oznaczonym zakresie
w m-cu listopadzie 2007r. geodeta upr.

STAROSTWO POWIATOWE
w Kolbuszowej
ul. 11-go Listopada 10
36-100 KOLBUSZOWA

Sprawdzono z materiałami ZUDP w Kolbuszowej
- wniesiono projektowane, uzgodnione lokalizacje
i trasy urządzeń podziemnych
- (nie) występują tereny zmeliorowane
- (nie) występują złoża surowców mineralnych
Kolbuszowa, dnia 19.12.2007 Dz. Nr NK2/11/5009/07

z up. STAROSTY

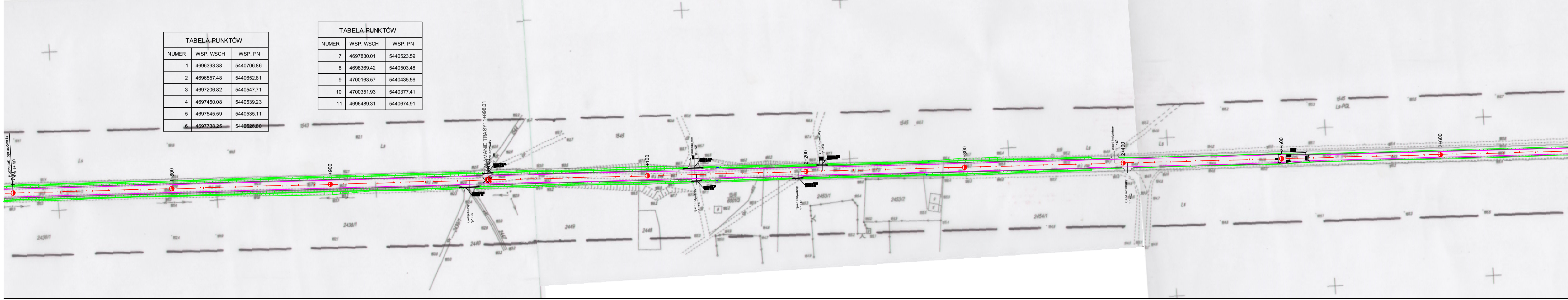
Początek opracowania km 1+700
+800
+900
ZAŁAMANIE TRASY: 1+998.01
zjazd publiczny
zjazd indywidualny
2+100
2+200
2+300
2+400
2+500
2+600
2438/1
2440
2449
2448
2453/1
2453/2
2454/1
1543
1545
Ls
Ls-PGL

TABELA PUNKTÓW

NUMER	WSP. WSCH	WSP. PN
1	4696393.38	5440706.86
2	4696557.48	5440652.81
3	4697206.82	5440547.71
4	4697450.08	5440539.23
5	4697545.59	5440535.11
6	4697738.25	5440526.80

TABELA PUNKTÓW

NUMER	WSP. WSCH	WSP. PN
7	4697830.01	5440523.59
8	4698369.42	5440503.48
9	4700163.57	5440435.56
10	4700351.93	5440377.41
11	4696489.31	5440674.91


2+700
2+800
2+900
3+000
3+100
3+200
3+300
3+400
3+500
3+600
3+700
ZAŁAMANIE TRASY: 3+793.44
6
3+800
2647

MAPA DO CELÓW PROJEKTOWYCH

skala : 1 : 1000
ark : 155.344.233
obiekt: WILCZA WOLA
gm. DZIKOWIEC
woj. Podkarpackie
osnowa: układ państwowy „65"
skł. wys. Kronsztadt

Mapę zaktualizował w oznaczonym zakresie
w m-cu listopadzie 2007r. geodeta upr.

MAPA DO CELÓW PROJEKTOWYCH

skala : 1 : 1000
ark : 155.344.234
obiekt: WILCZA WOLA
gm. DZIKOWIEC
woj. Podkarpackie
osnowa: układ państwowy „65"
skł. wys. Kronsztadt

Mapę zaktualizował w oznaczonym zakresie
w m-cu listopadzie 2007r. geodeta upr.

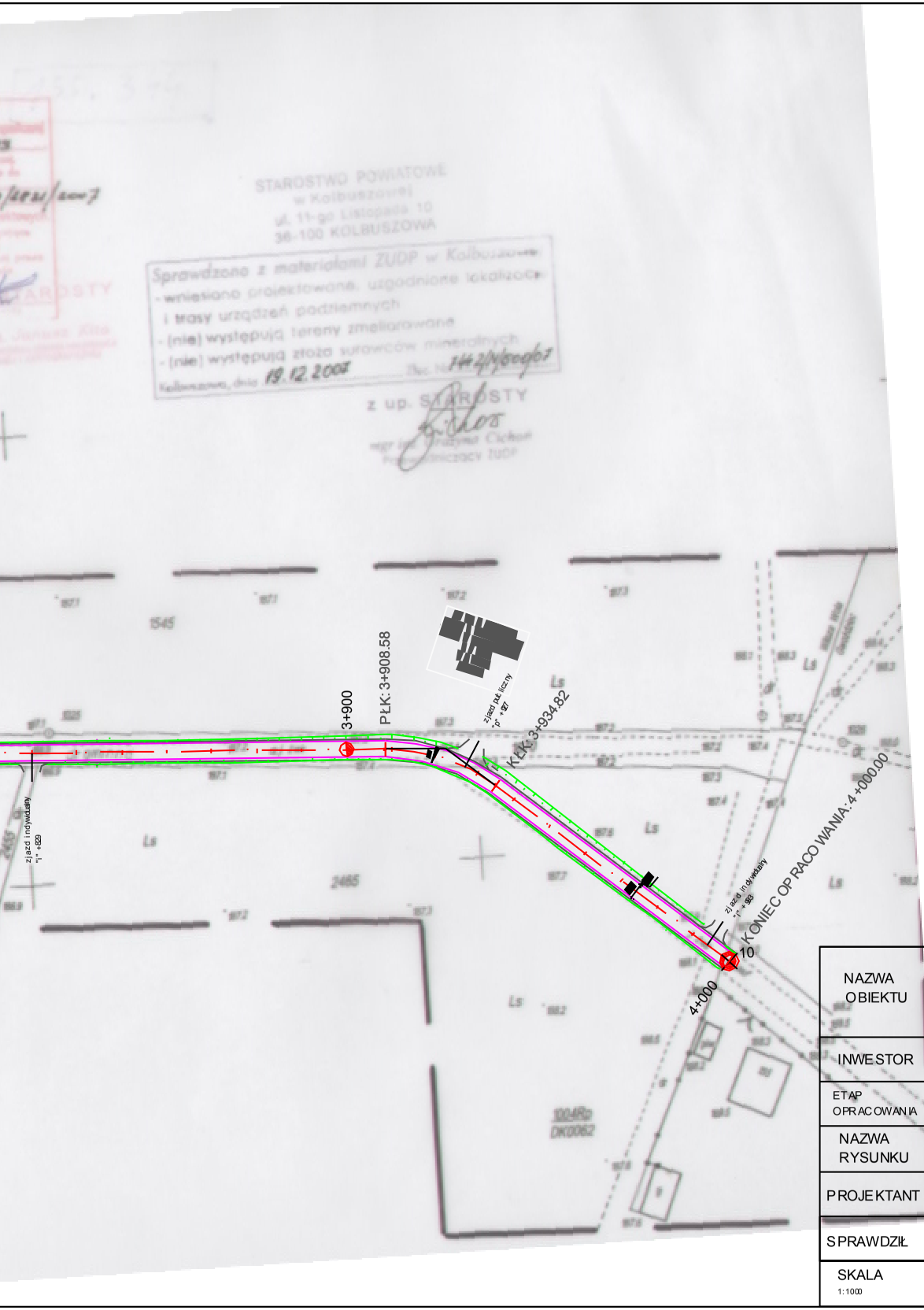
zjazd indywidualny
"i" +829
3+900
PŁK: 3+908.58
zjazd publiczny
"p" +927
KŁK: 3+934.82
zjazd indywidualny
"i" +993
4+000
10
KONIEC OPRACOWANIA: 4+000.00
1545
2465
Ls
1004Rb
DK0062

STAROSTWO POWIATOWE
w Kolbuszowej
ul. 11-go Listopada 10
36-100 KOLBUSZOWA

Sprawdzono z materiałami ZUDP w Kolbuszowej
- wniesiono projektowane, uzgodnione lokalizacje
i trasy urządzeń podziemnych
- (nie) występują tereny zmeliorowane
- (nie) występują złoża surowców mineralnych
Kolbuszowa, dnia 19.12.2007 Dz. Nr 1442/1/2007

z up. STAROSTY
mgr inż. Grażyna Cichoń
Przewodniczący ZUDP

NAZWA OBIEKTU	Odbudowa dróg gminnych - droga Spie - Gwoździec 104252R		
INWESTOR	Gmina Dzikowiec		
ETAP OPRACOWANIA	PROJEKT BUDOWLANY		
NAZWA RYSUNKU	PLAN SYTUACYJNY		
PROJEKTANT	mgr inż Rafał Dziedzic	NR UPR: PDK/0023/POOD/08	
SPRAWDZIŁ	mgr inż. Grzegorz Chmura	NR UPR: K-153	
SKALA 1:1000	DATA 03.2011	2	